



КОМИТЕТ ИМУЩЕСТВЕННЫХ ОТНОШЕНИЙ
АДМИНИСТРАЦИИ ПЕРМСКОГО МУНИЦИПАЛЬНОГО ОКРУГА

РЕШЕНИЕ

о размещении объектов № 672

Пермский край
Пермский округ

22.03.2024

Комитет имущественных отношений администрации Пермского муниципального округа разрешает Акционерному обществу «Газпром газораспределение Пермь» (ИНН 5902183841, ОГРН 1025900512670, почтовый адрес: 614000, г. Пермь, ул. Петропавловская, 43)

размещение объекта «газопровод давлением до 1,2 Мпа, для размещения которого не требуется разрешения на строительство»

на землях муниципальная собственность

на срок 1 год


Местоположение: Пермский край, Пермский муниципальный округ, Сылвенское с/п, д. Мостовая, ул. Строителей, д. 8 (кадастровый № 59:32:1910001:3606)

Приложение: схема предполагаемых к использованию земель или части земельного участка.

Особые условия использования:

1. При размещении объекта учесть параметры ширины проезда улично-дорожной сети, во избежание сужения полосы отвода дороги.
2. Получение разрешения на производство земляных работ.

Заместитель председателя комитета


(подпись, печать)



М.В. Королева

Схема предполагаемых к использованию земель или части земельного участка

Объект: Газопровод давлением до 1,2 Мпа, для размещения которого не требуется разрешения на строительство

Местоположение: расположенных по адресу: Пермский край, м.о. Пермский, с/пос. Сылвенское, д. Мостовая, ул. Строителей, д. 8 (кад. №59:32:1910001:3606)

Площадь земель или части земельного участка, кв.м.: 126

Категория земель: земли населенных пунктов

Вид разрешенного использования: -

Описание границ смежных землепользователей:

От точки n1 до точки n2 - земельный участок с кадастровым номером 59:32:1910001:3606

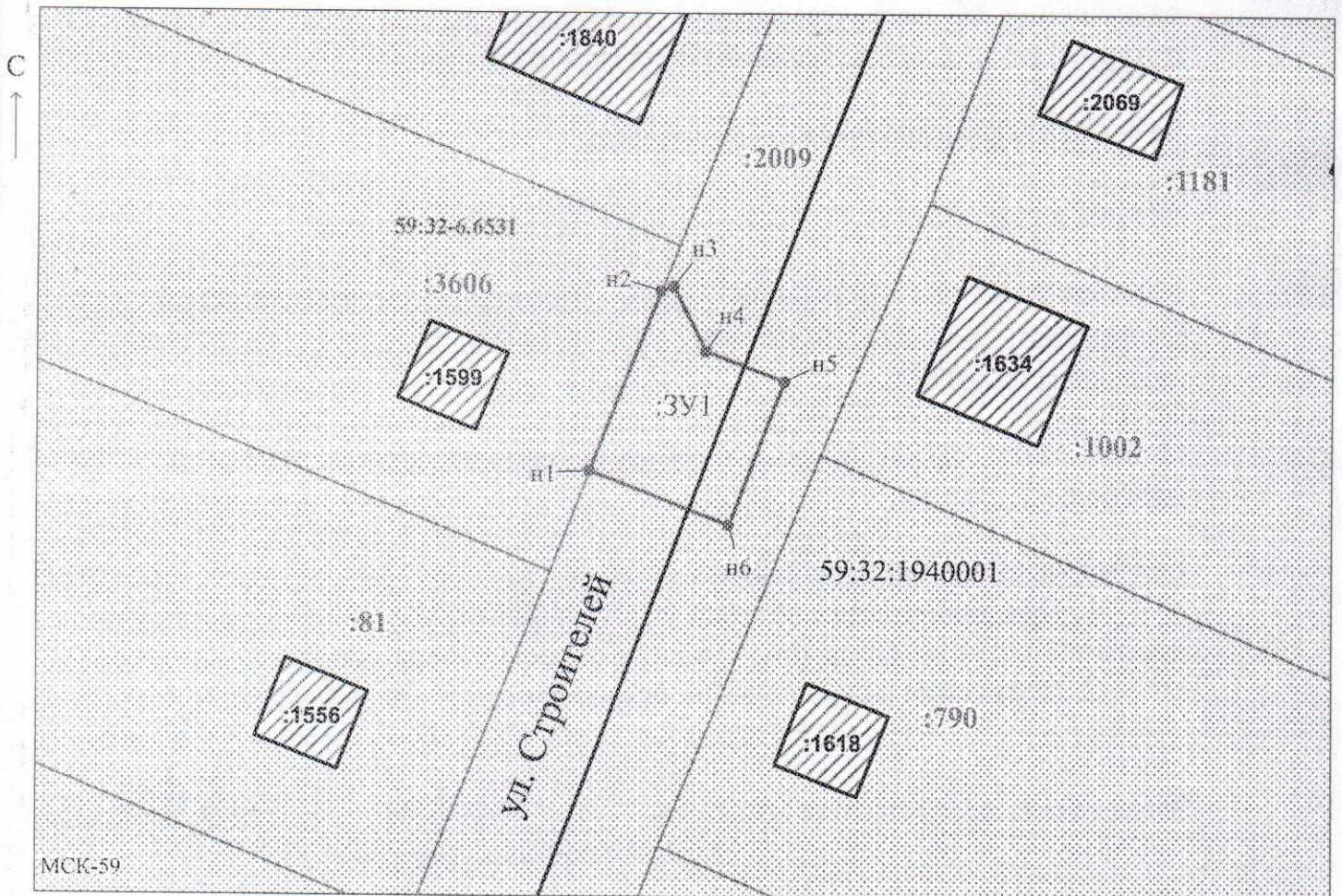
От точки n2 до точки n1 - земельный участок с кадастровым номером 59:32:1940001:2009

Каталог координат, м

№ точки границы	X	Y
n1	515331.93	2260411.24
n2	515344.87	2260416.32
n3	515345.21	2260417.18
n4	515340.53	2260419.54
n5	515338.38	2260425.16
n6	515328.11	2260421.23
n1	515331.93	2260411.24

Условные обозначения:

- | | | |
|---|---|---|
| <ul style="list-style-type: none"> - предполагаемый участок земель, на которых планируется размещение объекта - границы и номер земельного участка, сведения о которых внесены в ЕГРН - границы и номер объекта капитального строительства, сведения о которых внесены в ЕГРН - граница кадастрового квартала | <ul style="list-style-type: none"> 59:32-6.653 - зоны с особыми условиями использования территории, сведения о которых внесены в ЕГРН 3У1 - обозначение запрашиваемого земельного участка n1 - характерная точка границ земель или части земельного участка | <ul style="list-style-type: none"> 59:32:1940001 - номер кадастрового квартала |
|---|---|---|



Масштаб 1:500

Заявитель: _____ / Егорова И.В.
 МП (подпись, расшифровка подписи)

(для юридических лиц и индивидуальных предпринимателей)